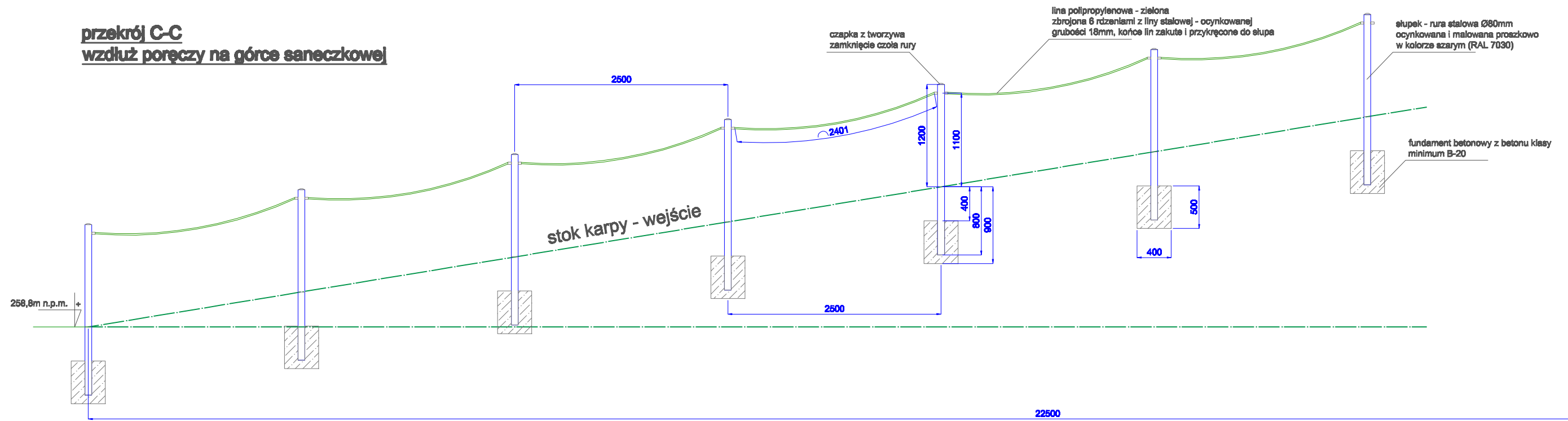
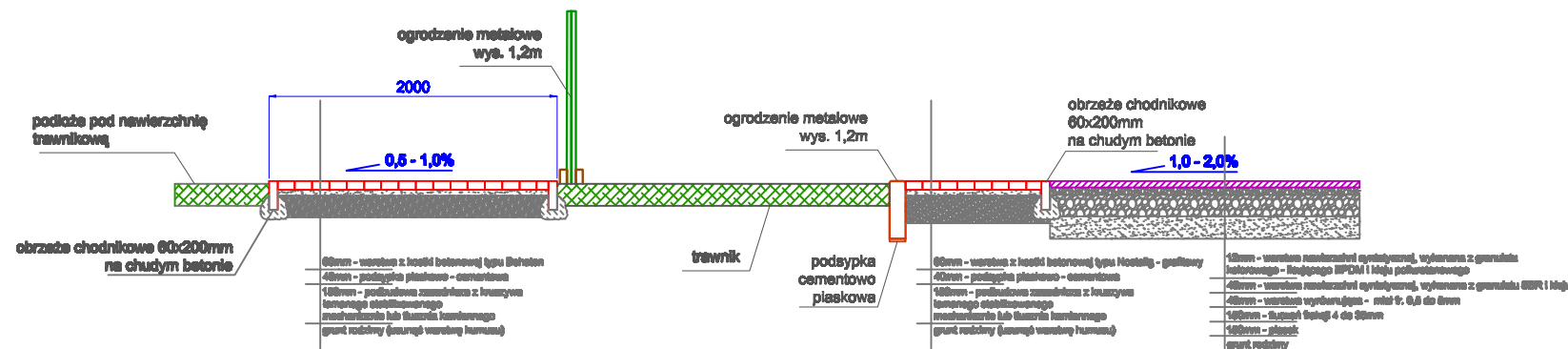


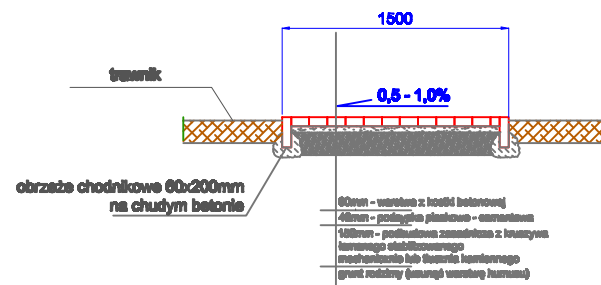
przekrój C-C
wzdłuż poręczy na górze saneczkowej



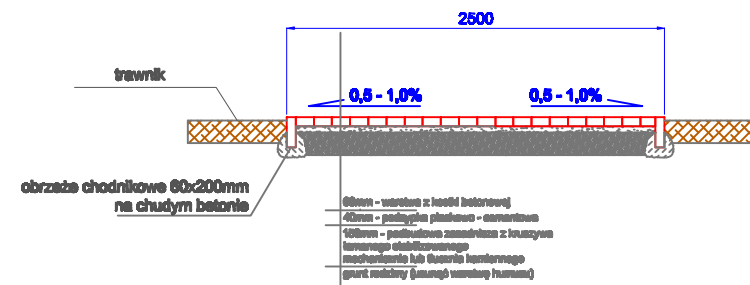
przekrój D-D



przekrój przez alejkę szerokości 1,5m



przekrój przez alejkę szerokości 2,5m



Temat	REWALORYZACJA TERENU ZIELENI - OSIEDLE ZAMKOWE W BĘDZINIE			
Nazwa rys.	Poręcz linowe i przekroje			
Skala	1:50	Data: 05-2013	Rys. nr: R0	
Projektant	mgr inż. architekt Joanna Ziemek nr upr. 08/02/DOIA			
Opracowali	mgr inż. Anna Chwiezczuk mgr inż. Piotr Słwik			